



Mn	VEL	ROTA	WAYPOINTS	Tr
----	-----	------	-----------	----

**ABERTURA DO VERÃO NÁUTICO DE  
FLORIANÓPOLIS/2012**

Prova Modalidade Rally Náutico de Regularidade. Horário Oficial  
GPS - NAV SETUP DATUM WGS 84 - Sem Correções -  
LARGADA N. 01 - 11:31:00 - Intervalo entre Embarcações  
00:01:00

<b>0,000</b>	9	<b>FL-PL</b> <b>0:00:00</b>	S 27 35.266 W 048 33.953	1
<b>0,197</b>	12	<b>FL-01</b> <b>0:01:19</b>	S 27 35.069 W 048 33.969	2
<b>0,000</b>				
<b>0,423</b>	14	<b>FL-02</b> <b>0:03:26</b>	S 27 34.647 W 048 34.003	3
<b>0,000</b>				
<b>0,662</b>	16	<b>FL-03</b> <b>0:06:16</b>	S 27 33.982 W 048 34.020	4
<b>0,000</b>				
<b>0,773</b>	18	<b>FL-04</b> <b>0:09:10</b>	S 27 33.405 W 048 34.603	5
<b>0,000</b>				
<b>0,867</b>	16	<b>FL-05</b> <b>0:12:03</b>	S 27 32.727 W 048 35.214	6
<b>0,000</b>				
<b>1,376</b>	17	<b>FL-06</b> <b>0:17:13</b>	S 27 31.355 W 048 35.399	7
<b>0,000</b>				
<b>2,234</b>	15	<b>FL-07</b> <b>0:25:06</b>	S 27 29.116 W 048 35.548	8
<b>0,000</b>				

APUCRON-Apuração e Cronometragem 41 8401 3830

1





Mn	VEL	ROTA	WAYPOINTS	Tr
----	-----	------	-----------	----


<b>1,647</b>	16	<b>FL-08</b> <b>0:31:41</b>	S 27 27.467 W 048 35.683	9
<b>0,000</b>				
<b>2,035</b>	12	<b>FL-09</b> <b>0:39:19</b>	S 27 26.297 W 048 33.805	10
<b>0,000</b>				
<b>1,030</b>	14	<b>FL-10</b> <b>0:44:28</b>	S 27 25.521 W 048 33.040	11
<b>0,000</b>				
<b>0,958</b>	12	<b>FL-11</b> <b>0:48:34</b>	S 27 24.578 W 048 33.252	12
<b>0,000</b>				
<b>1,505</b>	8	<b>FL-12</b> <b>0:56:06</b>	S 27 23.225 W 048 32.500	13
<b>0,000</b>				
<b>0,526</b>	6	<b>FL-13</b> <b>1:00:03</b>	S 27 22.743 W 048 32.743	14
<b>0,000</b>				
<b>0,285</b>	<b>D</b>	<b>FL-14</b> <b>1:02:54</b>	S 27 22.577 W 048 32.483	15
<b>0,000</b>			<b>00:40:00</b>	
			<b>DESLOCAMENTO</b>	
<b>0,127</b>	<b>D</b>	<b>FL-15</b> <b>1:42:54</b>	S 27 22.677 W 048 32.393	16
<b>0,000</b>			<b>00:03:00</b>	
<b>0,262</b>	9	<b>FL-16</b> <b>1:45:54</b>	S 27 22.939 W 048 32.406	17
<b>0,000</b>				


APUCRON-Apuração e Cronometragem 41 8401 3830

2



Mn		ROTA	WAYPOINTS	Tr
<b>0,511</b>	15	FL-17 1:49:18	S 27 23.307 W 048 32.005	18
<b>0,000</b>				
<b>1,148</b>	14	FL-18 1:53:54	S 27 24.309 W 048 31.368	19
<b>0,000</b>				
<b>1,742</b>	<b>D</b>	FL-19 2:01:22	S 27 25.204 W 048 29.683 <i>00:04:30</i>	20
<b>0,000</b>				
<b>0,401</b>	12	FL-20 2:05:52	S 27 25.604 W 048 29.727	21
<b>0,000</b>				
<b>1,879</b>	14	FL-21 2:15:16	S 27 25.427 W 048 31.832	22
<b>0,000</b>				
<b>1,721</b>	16	FL-22 2:22:39	S 27 26.860 W 048 32.915	23
<b>0,000</b>				
<b>1,114</b>	13	FL-23 2:26:50	S 27 27.677 W 048 33.770	24
<b>0,000</b>				
<b>0,891</b>	<b>N</b>	FL-24 2:30:57 	S 27 28.518 W 048 34.113 <i>00:00:47</i>	25
<b>0,000</b>	10	2:31:44		26
<b>0,978</b>	15	FL-25 2:37:36	S 27 29.390 W 048 34.620	27
<b>0,000</b>				



Mn	VEL	ROTA	WAYPOINTS	Tr
<b>0,868</b>	18	FL-26 2:41:04	S 27 30.020 W 048 35.296	28
<b>0,000</b>				
<b>0,949</b>	16	FL-27 2:44:14	S 27 30.965 W 048 35.166	29
<b>0,000</b>				
<b>1,523</b>	15	FL-28 2:49:57	S 27 32.494 W 048 35.126	30
<b>0,000</b>				
<b>1,859</b>	14	FL-29 2:57:23	S 27 33.946 W 048 33.810	31
<b>0,000</b>				
<b>0,610</b>		FL-CH 3:00:00	S 27 34.545 W 048 33.664	
				
<p><b><u>ATENÇÃO</u></b></p> <p>Atenção: Efetue a entrega de seu DataLogger nas proximidades da Sede Central-ICSC. Aguarde seu relatório de desempenho.</p> <p><b>A ORGANIZAÇÃO AGRADECE SUA PARTICIPAÇÃO</b></p>				
