









Mn	VEL	ROTA	WAYPOINTS	Tr
   				
21/Set/2013 Prova Modalidade Rally Náutico de Regularidade - Horário Oficial GPS - NAV SETUP DATUM WGS 84 - Sem Correções - Largada N. 01 - 11:31:00 - Intervalo de Largada 00:01:00				
0.000	9	BA-PL 0:00:00	S 12 59.950 W 038 32.052	1
0.235	12	BA-01 0:01:34	S 13 00.161 W 038 32.161	2
0.000				
0.412	14	BA-02 0:03:38	S 13 00.518 W 038 32.376	3
0.000				
0.419	12	BA-03 0:05:26	S 13 00.871 W 038 32.142	4
0.000				
0.659	15	BA-04 0:08:44	S 13 00.820 W 038 31.467	5
0.000				
0.316	9	BA-05 0:10:00	S 13 00.858 W 038 31.145	6
0.000				
0.184	12	BA-06 0:11:14	S 13 01.044 W 038 31.145	7
0.000				
0.277	14	BA-07 0:12:37	S 13 01.042 W 038 31.429	8
0.000				
APUCRON-Apuração e Cronometragem 41 8401 3830				1

Mn	VEL	ROTA	WAYPOINTS	Tr
   				
0.441	11	BA-08 0:14:30	S 13 01.357 W 038 31.748	9
0.000				
0.254	9	BA-09 0:15:53	S 13 01.226 W 038 31.972	10
0.000				
0.199	12	BA-10 0:17:13	S 13 01.026 W 038 31.957	11
0.000				
0.471	15	BA11 0:19:34	S 13 00.947 W 038 32.433	12
0.000				
0.492	13	BA-12 0:21:32	S 13 00.518 W 038 32.684	13
0.000				
0.596	N	BA-13 0:24:17	S 12 59.967 W 038 32.439	14
			NEUTRO	
			00:00:15	
0.000	8	0:24:32		15
0.367	10	BA-14 0:27:17	S 12 59.800 W 038 32.774	16
0.000				
0.929	14	BA-15 0:32:51	S 12 58.964 W 038 32.347	17
0.000				
0.382	12	BA-16 0:34:29	S 12 58.589 W 038 32.431	18
0.000				
APUCRON-Apuração e Cronometragem 41 8401 3830				2

Mn	VEL	ROTA	WAYPOINTS	Tr
0.421	13	BA-17 0:36:35	S 12 58.430 W 038 32.031	19
0.000				
0.955	16	BA-18 0:40:59	S 12 57.487 W 038 31.846	20
0.000				
0.567	6	BA-19 0:43:07	S 12 57.103 W 038 31.416	21
0.000				
0.248	12	BA-20 0:45:36	S 12 57.181 W 038 31.174	22
0.000				
1.196	10	BA-21 0:51:35	S 12 58.294 W 038 31.640	23
0.000				
0.361	D	BA-22 0:53:45	S 12 58.541 W 038 31.369	24
			DESLOCAMENTO	
0.000			02:06:15	
			PIT STOP	
COM ATENÇÃO SEGUIR ATÉ AS PROXIMIDADES DO PIER, CONFORME AS INSTRUÇÕES RECEBIDAS NO BRIEFING TÉCNICO.....				
0.165	D	BA-23 3:00:00	S 12 58.523 W 038 31.201	25
0.000			DESLOCAMENTO	
0.135	9	BA-24 3:11:41	00:11:41 S 12 58.391 W 038 31.234	26
0.000				

Mn	VEL	ROTA	WAYPOINTS	Tr
0.155	11	BA-25 3:12:43	S 12 58.291 W 038 31.355	27
0.000				
0.334	10	BA-26 3:14:32	S 12 57.962 W 038 31.280	28
0.000				
0.362	8	BA-27 3:16:42	S 12 58.045 W 038 30.918	29
0.000				
0.848	6	BA-28 3:23:04	S 12 57.251 W 038 30.599	30
0.000				
0.166	10	BA-29 3:24:44	S 12 57.188 W 038 30.757	31
0.000				
0.582	12	BA-30 3:28:14	S 12 57.730 W 038 30.986	32
0.000				
0.699	15	BA-31 3:31:44	S 12 57.792 W 038 31.700	33
0.000				
0.659	12	BA-32 3:34:22	S 12 58.429 W 038 31.886	34
0.000				
0.355	10	BA-33 3:36:09	S 12 58.628 W 038 31.583	35
0.000				
0.248	12	BA-34 3:37:38	S 12 58.805 W 038 31.761	36
0.000				

Mn	VEL	ROTA	WAYPOINTS	Tr
0.367	10	BA-35 3:39:28	S 12 58.601 W 038 32.075	37
0.000				
0.196	9	BA-36 3:40:39	S 12 58.733 W 038 32.225	38
0.000				
0.330	8	BA-37 3:42:51	S 12 58.984 W 038 32.004	39
0.000				
0.328	N	BA-38 3:45:19	S 12 59.093 W 038 31.685	40
			NEUTRO	
			00:00:15	
0.000	9	3:45:34		41
0.343	12	BA-39 3:47:51	S 12 59.408 W 038 31.830	42
0.000				
0.455	14	BA-40 3:50:08	S 12 59.231 W 038 32.260	43
0.000				
0.486	9	BA-41 3:52:13	S 12 59.662 W 038 32.497	44
0.000				
0.186	12	BA-42 3:53:27	S 12 59.749 W 038 32.328	45
0.000				
0.411	9	BA-43 3:55:30	S 12 59.397 W 038 32.106	46
0.000				

Mn	VEL	ROTA	WAYPOINTS	Tr
0.214	10	BA-44 3:56:56	S 12 59.484 W 038 31.905	47
0.000				
0.511		BA-CH 4:00:00	S 12 59.897 W 038 32.216	
 <h2>ATENÇÃO</h2> <p>DESLOQUE EM SEGURANÇA ATÉ A PONTE DE ACESSO REALIZE A ENTREGA DOS RASTREADORES.</p> <p>OS RELATORIOS DE PASSAGENS SERÃO ENTREGUES APROXIMADAMENTE ÀS 17:00 horas</p> <div style="text-align: center;">   </div>				