

Mn	VEL	ROTA	WAYPOINTS	Tr
20/Set/2014				
Prova Modalidade Rally Náutico de Regularidade - Horário Oficial GPS - NAV SETUP DATUM WGS 84 - Sem Correções - Largada N. 01 - 11:31:00 - Intervalo de Largada 00:01:00				
0,000	9	BA-PL 0:00:00	S 12 59.941 W 038 32.029	1
0,211	14	BA-01 0:01:24	S 13 00.091 W 038 32.182	2
0,000	12	BA-02 0:03:33	S 13 00.539 W 038 32.422	3
0,349	15	BA-03 0:05:18	S 13 00.849 W 038 32.253	4
0,669	10	BA-04 0:07:59	S 13 00.892 W 038 31.568	5
0,339	12	BA-05 0:10:01	S 13 01.232 W 038 31.590	6
0,459	15	BA-06 0:12:19	S 13 01.220 W 038 32.062	7
0,974	14	BA-07 0:16:13	S 13 00.487 W 038 32.725	8

APUCRON-Apuração e Cronometragem 41 8401 3830

1

Mn	VEL	ROTA	WAYPOINTS	Tr
0,587	N	BA-08 0:18:44	S 13 00.027 W 038 32.348	9
<b>NEUTRO</b>				
0,000	9	0:19:24	<b>00:00:40</b>	10
0,537	14	BA-09 0:22:59	S 12 59.585 W 038 32.665	11
0,000	12	BA-10 0:25:42	S 12 59.001 W 038 32.410	12
0,000	15	BA-11 0:28:05	S 12 58.755 W 038 32.828	13
1,070	12	BA-12 0:32:22	S 12 57.771 W 038 32.386	14
0,384	10	BA-13 0:34:17	S 12 57.559 W 038 32.057	15
0,000	12	BA-14 0:36:46	S 12 57.205 W 038 31.837	16
0,975	10	BA-15 0:41:39	S 12 57.465 W 038 30.873	17
0,000	9	BA-16 0:43:26	S 12 57.190 W 038 30.756	18

APUCRON-Apuração e Cronometragem 41 8401 3830

2

6º rally NÁUTICO da BAHIA		NAUTICA		BAHIA MARINA	
Mn	VEL	ROTA	WAYPOINTS	Tr	
0,166	N	BA-17 0:44:32	S 12 57.250 W 038 30.598	19	
			<b>NEUTRO</b>		
0,000	6	0:45:12	<b>00:00:40</b>	20	
0,865	10	BA-18 0:53:51	S 12 58.060 W 038 30.924	21	
0,000					
0,359	12	BA-19 0:56:00	S 12 57.963 W 038 31.279	22	
0,000					
0,335	8	BA-20 0:57:41	S 12 58.291 W 038 31.357	23	
0,000					
0,221	D	BA-21 0:59:20	S 12 58.453 W 038 31.201	24	
			<b>DESLOCAMENTO</b>		
			<b>02:00:40</b>		
			<b>PIT STOP</b>		
<b>COM ATENÇÃO SEGUIR ATÉ AS PROXIMIDADES DO PIER, CONFORME AS INSTRUÇÕES RECEBIDAS NO BRIEFING</b>					
0,211	D	BA-22 3:00:00	S 12 58.503 W 038 31.412	25	
0,000					
0,069	9	BA-22A 3:01:00	S 12 58.448 W 038 31.456	26	
0,000					





APUCRON-Apuração e Cronometragem 41 8401 3830

3

6º rally NÁUTICO da BAHIA		NAUTICA		BAHIA MARINA	
Mn	VEL	ROTA	WAYPOINTS	Tr	
0,265	15	BA-23 3:02:46	S 12 58.239 W 038 31.622	27	
0,000					
0,744	12	BA-24 3:05:45	S 12 57.516 W 038 31.421	28	
0,000					
0,365	16	BA-25 3:07:35	S 12 57.433 W 038 31.786	29	
0,000					
0,458	11	BA-26 3:09:18	S 12 57.837 W 038 32.011	30	
0,000					
0,178	15	BA-27 3:10:16	S 12 57.947 W 038 31.868	31	
0,000					
0,328	18	BA-28 3:11:35	S 12 58.227 W 038 32.045	32	
0,000					
0,221	15	BA-29 3:12:19	S 12 58.287 W 038 32.263	33	
0,000					
0,466	10	BA-30 3:14:11	S 12 58.698 W 038 32.492	34	
0,000					
0,313	12	BA-31 3:16:04	S 12 58.833 W 038 32.202	35	
0,000					
0,618	10	BA-32 3:19:09	S 12 58.414 W 038 31.733	36	
0,000					

APUCRON-Apuração e Cronometragem 41 8401 3830

4

Mn	VEL	ROTA	WAYPOINTS	Tr
0,223	N	BA-33 3:20:29	S 12 58.565 W 038 31.565 <b>NEUTRO</b> 00:00:40	37
0,000	12	3:21:09		38
0,534	9	BA-34 3:23:49	S 12 58.963 W 038 31.932	39
0,000				
0,273	8	BA-35 3:25:38	S 12 59.093 W 038 31.686	40
0,000				
0,177	12	BA-36 3:26:58	S 12 59.255 W 038 31.761	41
0,000				
0,466	10	BA-37 3:29:18	S 12 59.098 W 038 32.212	42
0,000				
0,211	12	BA-38 3:30:34	S 12 59.281 W 038 32.322	43
0,000				
0,487	9	BA-39 3:33:00	S 12 59.502 W 038 31.877	44
0,000				
0,195	10	BA-40 3:34:18	S 12 59.664 W 038 31.990	45
0,000				
0,479	6	BA-41 3:37:10	S 12 59.438 W 038 32.425	46
0,000				

Mn	VEL	ROTA	WAYPOINTS	Tr
0,131	10	BA-42 3:38:29	S 12 59.551 W 038 32.494	47
0,000				
0,426	D	BA-43 3:41:02	S 12 59.756 W 038 32.109	48
0,000			00:03:58	
0,176		BA-CH 3:45:00	S 12 59.899 W 038 32.217	49



## ATENÇÃO

DESLOQUE EM SEGURANÇA ATÉ A PONTE DE ACESSO  
REALIZE A ENTREGA DOS RASTREADORES.

OS RELATORIOS DE PASSAGENS SERÃO ENTREGUES  
APROXIMADAMENTE ÀS  
17:00 horas

